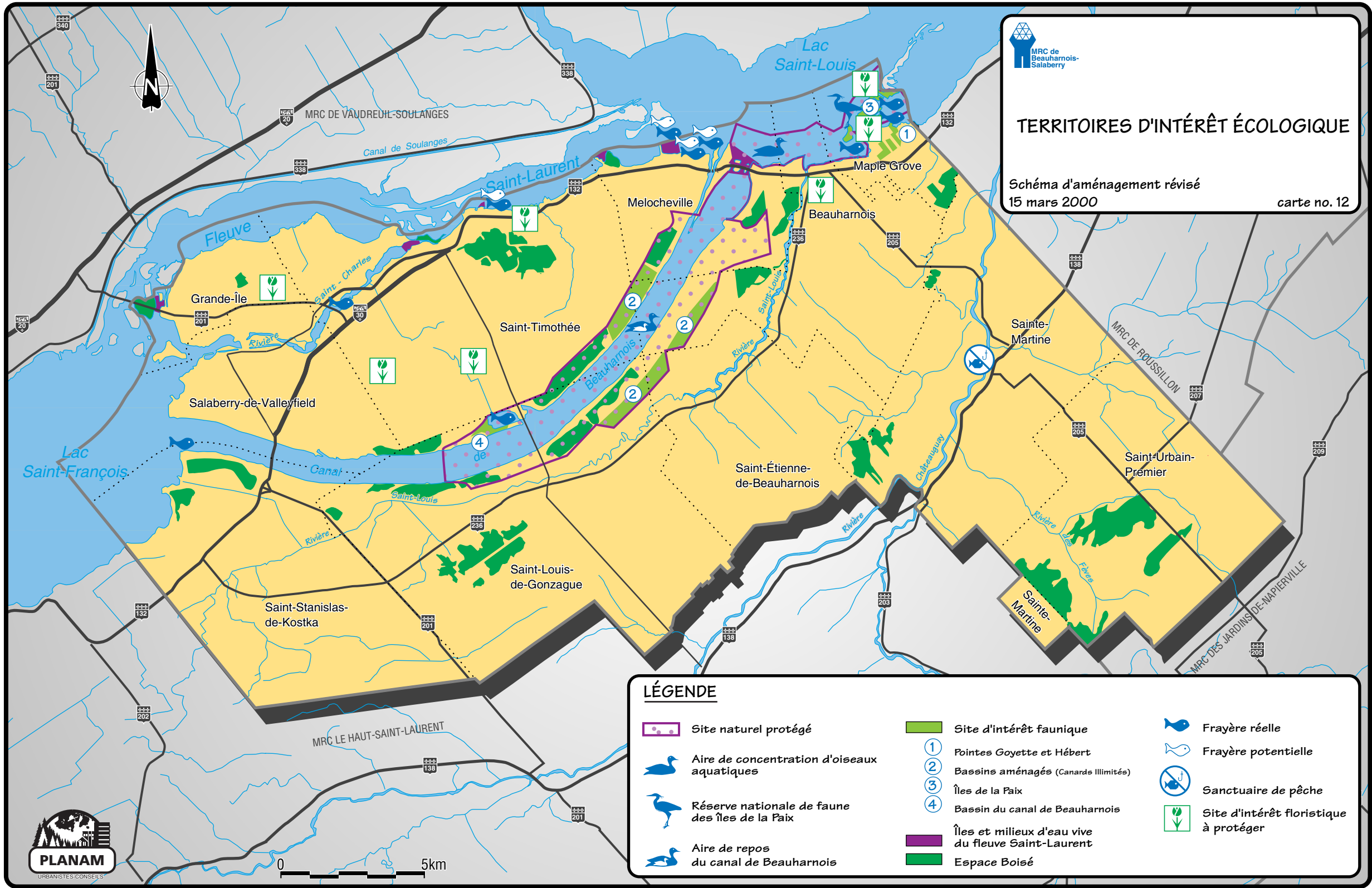



















# TERRITOIRES D'INTÉRÊT ÉCOLOGIQUE

Schéma d'aménagement révisé  
15 mars 2000

carte no. 12



## LÉGENDE

-  Site naturel protégé
-  Aire de concentration d'oiseaux aquatiques
-  Réserve nationale de faune des îles de la Paix
-  Aire de repos du canal de Beauharnois
-  Site d'intérêt faunique
-  1 Pointes Goyette et Hébert
-  2 Bassins aménagés (Canards Illimités)
-  3 Îles de la Paix
-  4 Bassin du canal de Beauharnois
-  Îles et milieux d'eau vive du fleuve Saint-Laurent
-  Espace Boisé
-  Frayère réelle
-  Frayère potentielle
-  Sanctuaire de pêche
-  Site d'intérêt floristique à protéger



0 5km